

Zomeravondwandeling Haaksbergen



Datum	2025
09 juli	MFA de Zweede, Boekelosestraat 275, 7548 AS, Boekelo
16 juli	Restaurant 'Captain Jack', Broekheurnerweg 27 - Buurse
23 juli	Gängelhuuske, Molenstraat 56 - Haaksbergen
30 juli	Camping Scholtenhagen, Scholtenhagenweg 30 - Haaksbergen
06 augustus	Pannenkoekenboerderij "de Hoge Esch" Alsteedseweg 38 - Buurse
13 augustus	Café Halfweg, Pastoor Ossestraat 40 - Beckum (Hengelo)
Afstanden en starttijden	10 km tussen 18.30 uur en 19.30 uur 05 km tussen 18.30 uur en 19.30 uur
Inschrijfgeld	Leden KWBN € 3,50
	Niet leden € 4,50
	Leden WK DIO € 1,50
	Basisschool leerlingen € 3,00 (incl. medaille)
Beloning	Medaille (indien gewenst) € 2,00
Inlichtingen	Anny Hilderink Buurserstraat 39 7481 EG Haaksbergen 06 53 626 728 (tussen 18.00 en 19.00 uur)
	Benny ter Huurne De Noor 39 7481 RL Buurse 053 56 965 44 (tussen 18.00 en 19.00 uur)
Route	De route van deze wandelingen gaan door de fraaie buitengebieden van Haaksbergen. De route is bejild en er is een duidelijke routebeschrijving aanwezig.
Bijzonderheden	Wandelboekjes hoeft u niet in te leveren, aan de finish ontvangt u een inlegvel voorzien van een leuk plaatje en verenigingsstempel. Deelname aan deze wandeling geschied geheel op eigen risico. De Wandelkring DIO kan derhalve niet aansprakelijk worden gesteld voor enigerlei schade

Nieuwsbrief



Hoe bereikt u de startlocatie: MFA de Zweede

Vanaf de richting Amsterdam – Deventer:

A1 - Volg bij het knooppunt Azelo de A1, A35, E30 richting Hengelo

A1 - Volg bij het knooppunt Buren de A35 richting Enschede

A35 – afslag 27 Hengelo-Zuid

RA N739 - Haaksbergerstraat

LA Bellersweg

RD Beldershoekweg

LA Beckumerstraat

RD Boekelosestraat

Na 850 mtr RA MFA de Zweede

Vanaf de richting Enschede

Vanaf Getfertsingel

LA Haaksbergerstraat richting Haaksbergen

RA Boekelosestraat

Na 1,5 km LA MFA de Zweede

Vanaf de richting Hengelo

N739 - Haaksbergerstraat richting Haaksbergen

LA Bellersweg

RD Beldershoekweg

LA Beckumerstraat

RD Boekelosestraat

Na 850 mtr RA MFA de Zweede

Vanaf de richting Doetinchem - Winterswijk

Eibergsestraat

RD Koningin Wilhelminastraat

2^e afslag op Rotonde Enschedesestraat

RD Haaksbergerstraat

LA Wissinksdijk

LA Boekelosestraat

Na 850 mtr LA MFA de Zweede

Nieuwsbrief



Hoe bereikt u de startlocatie: Restaurant 'Captain Jack'

Vanaf de richting Amsterdam – Deventer:

- A1 - Volg bij het knooppunt Azelo de A1, A35, E30 richting Hengelo
- A1 - Volg bij het knooppunt Buren de A35 richting Enschede
- A35 – afslag 25 richting Buurse – Buurserstraat
- RD (2^e afslag op rotonde) Buurserstraat
- RA (na ca 1,5 km) Buurserstaat
- Buurserstraat wordt Broekheurnerweg
- Broekheurnerweg volgen tot net over brug
- Rechts na de brug restaurant Captain Jack

Vanaf de richting Enschede

- Buurserstraat richting Buurse
- RD (2^e afslag op rotonde) Buurserstraat
- RA (na ca 1,5 km) Buurserstaat
- Buurserstraat wordt Broekheurnerweg
- Broekheurnerweg volgen tot net over brug
- Rechts na de brug restaurant Captain Jack

Vanaf de richting Hengelo

- N739 - Haaksbergerstraat richting Haaksbergen
- LA oprit A35 richting Enschede
- A35 – afslag 25 richting Buurse – Buurserstraat
- RD (2^e afslag op rotonde) Buurserstraat
- RA (na ca 1,5 km) Buurserstaat
- Buurserstraat wordt Broekheurnerweg
- Broekheurnerweg volgen tot net over brug
- Rechts na de brug restaurant Captain Jack

Vanaf de richting Doetinchem - Winterswijk

- N18 – Eibergsestraat
- LA (bij café het Hoogeland) Kruislandsingel
- Meteen RA Eibergsestraat
- RD (na bocht) Zeedijk
- Zeedijk met bocht naar links volgen
- RA de Brink
- Brink wordt Buurserstraat
- LA (na ca 6 km richting Enschede) Broekheurnerweg
- Broekheurnerweg volgen tot net voor brug
- Links voor de brug restaurant Captain Jack

Hoe bereikt u de startlocatie: Gängelhuuske

Vanaf de richting Amsterdam – Deventer:

- A1 - afslag 28 richting Goor (N347)
- RD bij verkeerslichten (N347 – N346)
- LA Haaksbergerweg (N347) – na brug over Twentekanaal
- RD (2^e afslag) op rotonde Goorsestraat (Hengevelde)
- RD (2^e afslag) op rotonde Goorsestraat
- RD (2^e afslag) op rotonde Goorsestraat (st Isidorushoeve)
- RD (2^e afslag) op rotonde Goorsestraat
- RA (1^e afslag) op rotonde Goorsestraat (Haaksbergen)
- RD (2^e afslag) op rotonde Goorsestraat
- RA (1^e afslag) op rotonde Lansinkstraat
- LA Eibergsestaet
- RA (na bocht) Molenstraat
- Na 175 mtr Gängelhuuske

Vanaf de richting Enschede

- Vanaf Getfertsingel RD Pathmossingel - LA Westerval (N18)
- richting Haaksbergen - Afslag 14 Haaksbergen -
- RA Kolenbranderweg – ovale rotonde 3e afslag Noordsingel –
- Volgende rotonde RD en einde LA Enschedesestraat
- RD bij verkeerslichten Enschedesestaat
- RA bij volgende verkeerslichten Irenesingel
- RA Molenstraat
- Na 75 mtr Gängelhuuske

Vanaf de richting Hengelo

- N739 - Haaksbergerstraat richting Haaksbergen
- RD (2^e afslag) op rotonde N739 Haaksbergerstraat (Beckum)
- Haaksbergerstraat wordt Hengelosestraat
- RD (1^e afslag) op rotonde Hengelosestraat
- RD (2^e afslag) op rotonde Hengelosestraat
- LA (3^e afslag) op rotonde Goorsestraat
- RA (1^e afslag) op rotonde Lansinkstraat
- LA Eibergsestaet
- RA (na bocht) Molenstraat
- Na 175 mtr Gängelhuuske

Vanaf de richting Doetinchem - Winterswijk

- N18 – Eibergsestraat
- LA (bij café het Hoogeland) Kruislandsingel
- Meteen RA Eibergsestraat
- RA (na bocht) Molenstraat
- Na 175 mtr Gängelhuuske

Hoe bereikt u de startlocatie: Camping Scholtenhagen

Vanaf de richting Amsterdam – Deventer:

- A1 - afslag 28 richting Goor (N347)
- RD bij verkeerslichten (N347 – N346)
- LA Haaksbergerweg (N347) – na brug over Twentekanaal
- RD (2^e afslag) op rotonde Goorsestraat (Hengevelde)
- RD (2^e afslag) op rotonde Goorsestraat
- RD (2^e afslag) op rotonde Goorsestraat (st Isidorushoeve)
- RA (1^e afslag) op rotonde Westsingel
- LA (einde) N18 - Eibergsestraat
- RA (bij volgende verkeerslichten) Scholtenhagenweg
- RA na ca 300 mtr camping Scholtenhagen

Vanaf de richting Enschede

- Vanaf Getfertsingel RD Pathmossingel - LA Westerval (N18)
- richting Haaksbergen - Afslag 14 Haaksbergen -
- RA Kolenbranderweg – ovale rotonde 3e afslag Noordsingel –
- Volgende rotonde RD en einde LA Enschedesestraat
- RD bij verkeerslichten koningin Wilhelminastaat
- RD bij volgende verkeerslichten
- LA bij volgende verkeerslichten Scholtenhagenweg
- RA na ca 300 mtr camping Scholtenhagen

Vanaf de richting Hengelo

- N739 - Haaksbergerstraat richting Haaksbergen
- RD (2^e afslag) op rotonde N739 - Haaksbergerstraat (Beckum)
- Haaksbergerstraat wordt Hengelosestraat
- RD (1^e afslag) op rotonde N739 - Hengelosestraat
- RA (1^e afslag) op rotonde N739 - Noordsingel
- RD (1^e afslag) op rotonde N739 - Noordsingel
- RD (1^e afslag) op rotonde N739 - Noordsingel
- 2^e afslag op rotonde Goorsestraat
- LA (2^e afslag) op rotonde Westsingel
- LA (einde) N18 - Eibergsestraat
- RA (bij volgende verkeerslichten) Scholtenhagenweg
- RA na ca 300 mtr camping Scholtenhagen

Vanaf de richting Doetinchem - Winterswijk

- N18 – Eibergsestraat
- RA (bij café het Hoogeland) Scholtenhagenweg
- RA na ca 300 mtr camping Scholtenhagen

Hoe bereikt u de startlocatie: Pannenkoekenboerderij "de Hoge Esch"

Vanaf de richting Amsterdam – Deventer:

A1 - Volg bij het knooppunt Azelo de A1, A35, E30 richting Hengelo

A1 - Volg bij het knooppunt Buren de A35 richting Enschede

A35 – afslag 25 richting Buurse – Buurserstraat

RD (2^e afslag op rotonde) Buurserstraat

RA (na ca 1,5 km) Buurserstaat

Buurserstraat wordt Broekheurnerweg

Broekheurnerweg volgen tot einde

LA Alsteedseweg

Na ca 1700 mtr RA pannenkoekenboerderij "de Hoge Esch"

Vanaf de richting Enschede

Buurserstraat richting Buurse

RD (2^e afslag op rotonde) Buurserstraat

RA (na ca 1,5 km) Buurserstaat

Buurserstraat wordt Broekheurnerweg

Broekheurnerweg volgen tot einde

LA Alsteedseweg

Na ca 1700 mtr RA pannenkoekenboerderij "de Hoge Esch"

Vanaf de richting Hengelo

N739 - Haaksbergerstraat richting Haaksbergen

LA oprit A35 richting Enschede

A35 – afslag 25 richting Buurse – Buurserstraat

RD (2^e afslag op rotonde) Buurserstraat

RA (na ca 1,5 km) Buurserstaat

Buurserstraat wordt Broekheurnerweg

Broekheurnerweg volgen tot einde

LA Alsteedseweg

Na ca 1700 mtr RA pannenkoekenboerderij "de Hoge Esch"

Vanaf de richting Doetinchem - Winterswijk

N18 – Eibergsestraat

LA (bij café het Hoogeland) Kruislandsingel

Meteen RA Eibergsestraat

RD (na bocht) Zeedijk

Zeedijk met bocht naar links volgen

RA de Brink

Brink wordt Buurserstraat

RD Alsteedseweg (bij bord Buurse)

Na ca 1700 mtr RA pannenkoekenboerderij "de Hoge Esch"

Nieuwsbrief



Hoe bereikt u de startlocatie: Café Halfweg

Vanaf de richting Amsterdam – Deventer:

- A1 - afslag 28 richting Goor (N347)
- RD bij verkeerslichten (N347 – N346)
- LA Haaksbergerweg (N347) – na brug over Twentekanaal
- RD (2^e afslag) op rotonde Goorsestraat (Hengevelde)
- RD (2^e afslag) op rotonde Goorsestraat
- LA (3^e afslag) op rotonde Beckummerweg (st Isidorushoeve)
- LA N347 - Haaksbergerstraat
- LA (1,4 km) pastoor Ossestraat (Beckum)
- Op de hoek staat café Halfweg

Vanaf de richting Enschede

- Vanaf Getfertsingel LA / Pathmossingel RA
- Zuiderval
- RA oprit A35 richting Almelo
- A35 afslag 27 richting Haaksbergen
- RA N739 – Haaksbergerstraat
- RD (2^e afslag) op rotonde N739 - Haaksbergerstraat (Beckum)
- RA pastoor Ossestraat
- RD ventweg naast Haaksbergerstraat aanhouden
- Op de hoek staat café Halfweg

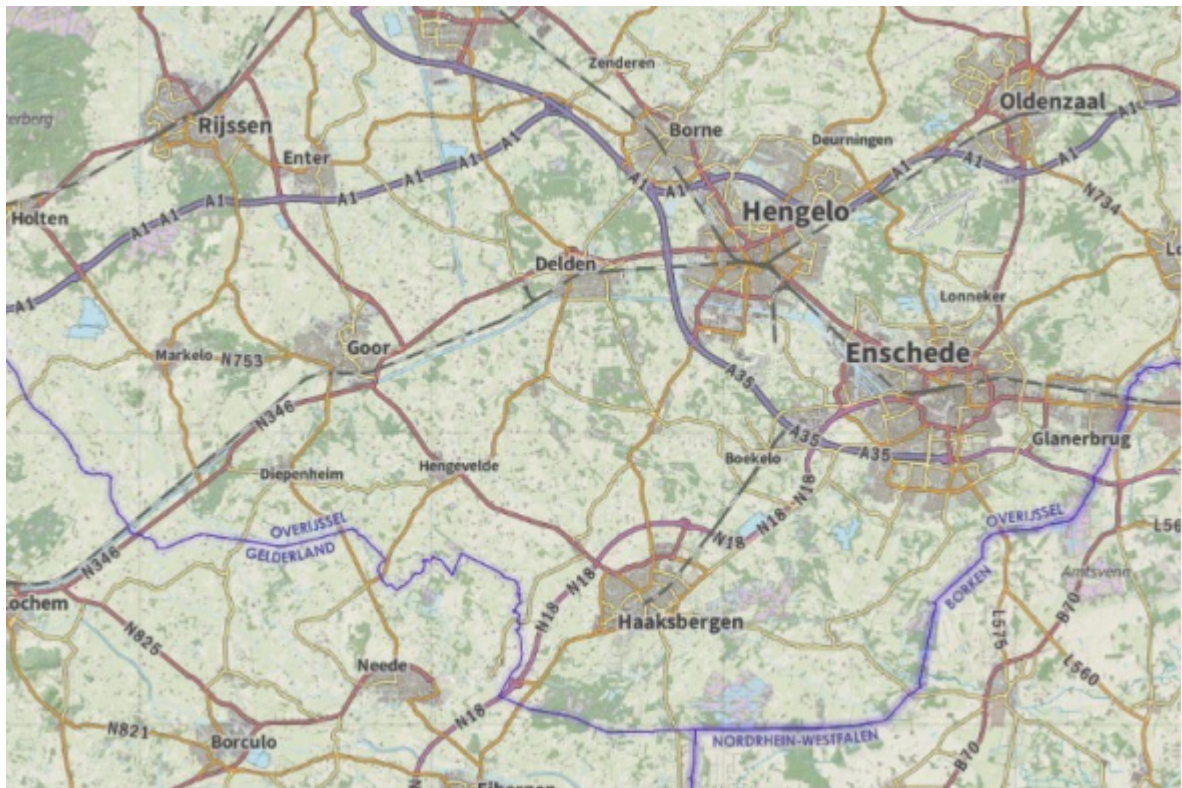
Vanaf de richting Hengelo

- N739 - Haaksbergerstraat richting Haaksbergen
- RD (2^e afslag) op rotonde N739 Haaksbergerstraat (Beckum)
- RA pastoor Ossestraat
- RD ventweg naast Haaksbergerstraat aanhouden
- Op de hoek staat café Halfweg

Vanaf de richting Doetinchem - Winterswijk

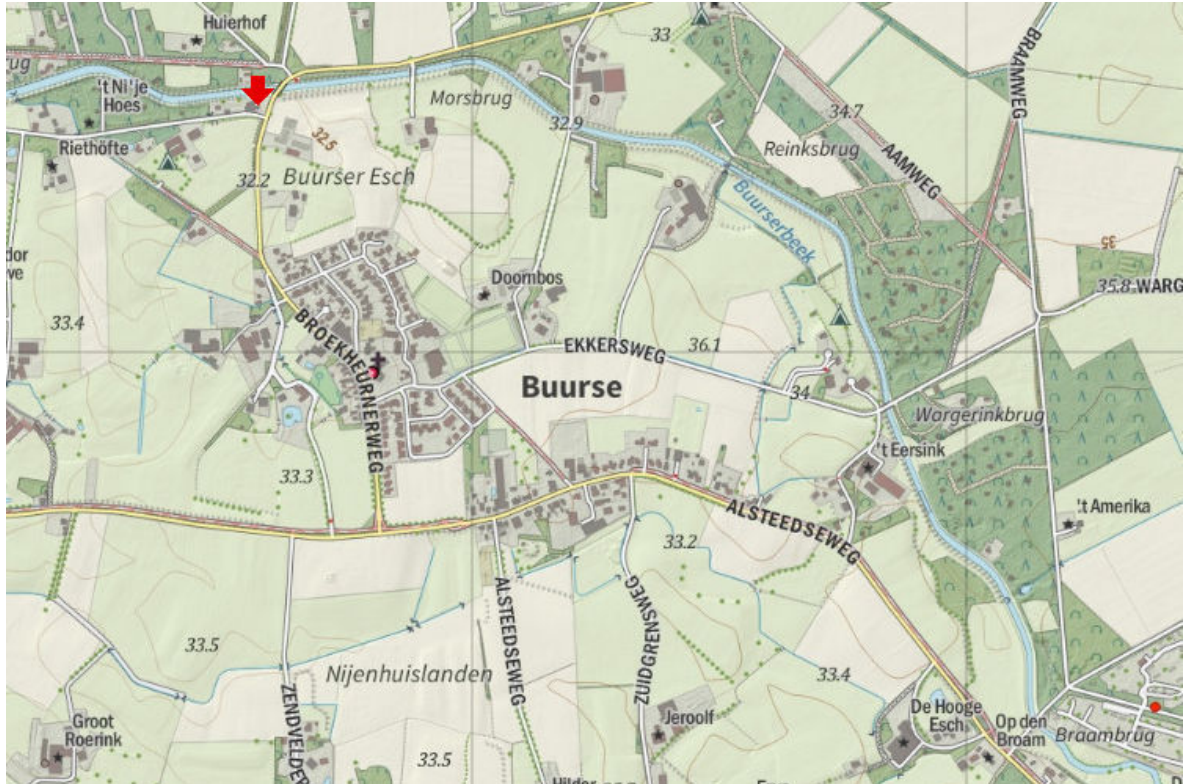
- N18 – Eibergsestraat
- LA (bij verkeerslichten) Westsingel (Haaksbergen)
- RA (1^e afslag) op rotonde Goorsestraat
- LA (2^e afslag) op rotonde Noordsingel
- RA (2^e afslag) op rotonde Noordsingel
- RA (2^e afslag) op rotonde Noordsingel
- LA (3^e afslag) op rotonde Hengelosestraat
- LA (4,5 km) pastoor Ossestraat (Beckum)
- Op de hoek staat café Halfweg

Nieuwsbrief

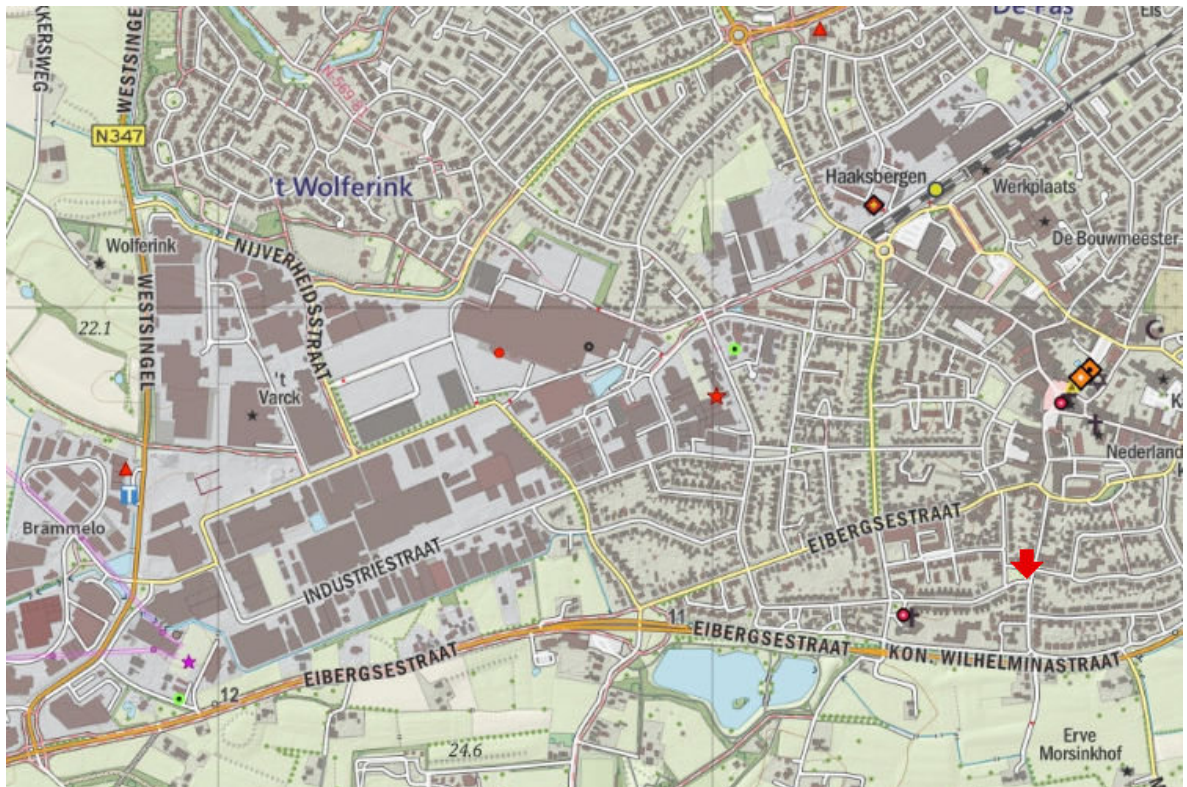


MFA de Zweede

Nieuwsbrief

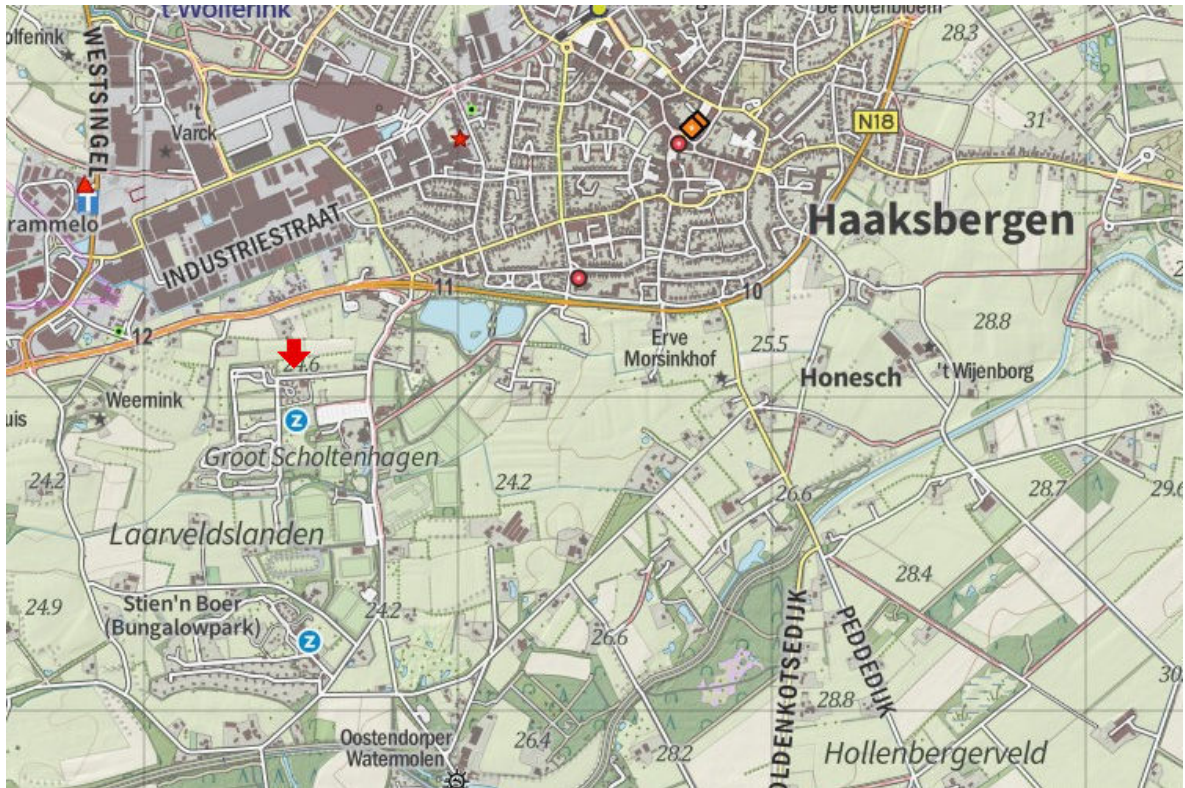


Restaurant "Captain Jack"

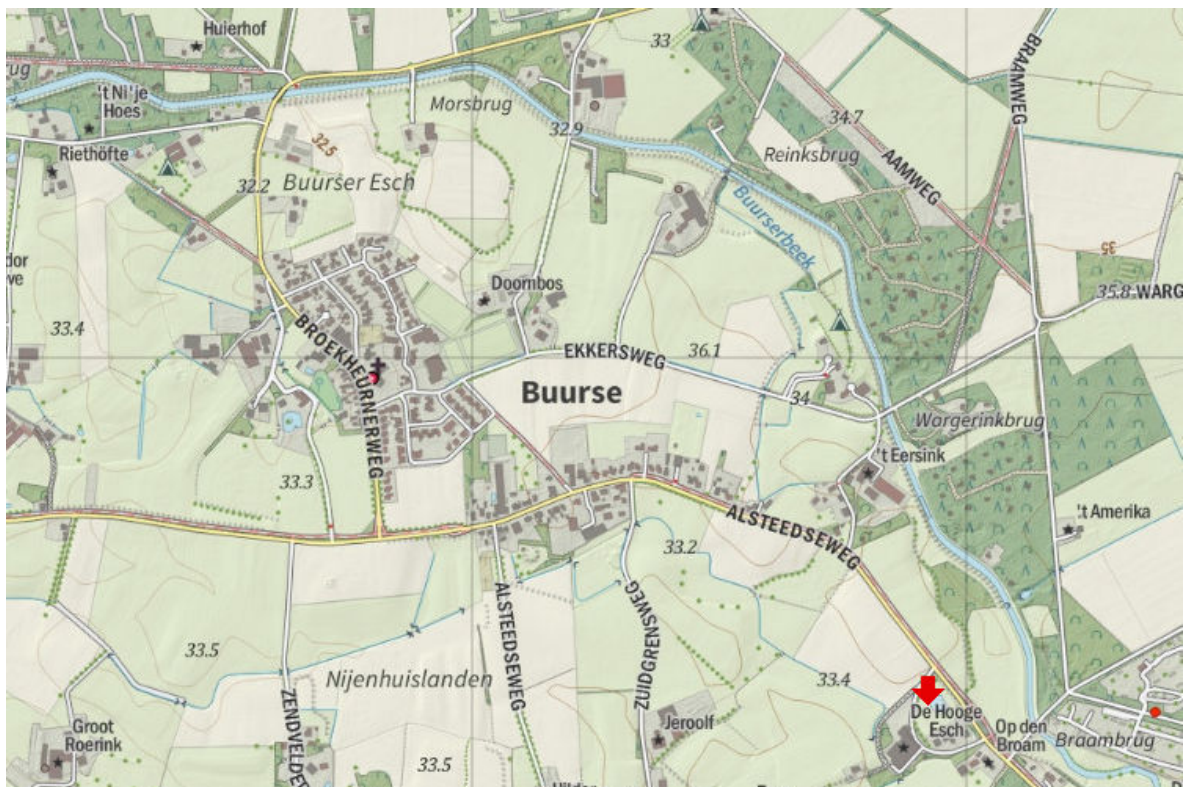


Gängelhuuske

Nieuwsbrief

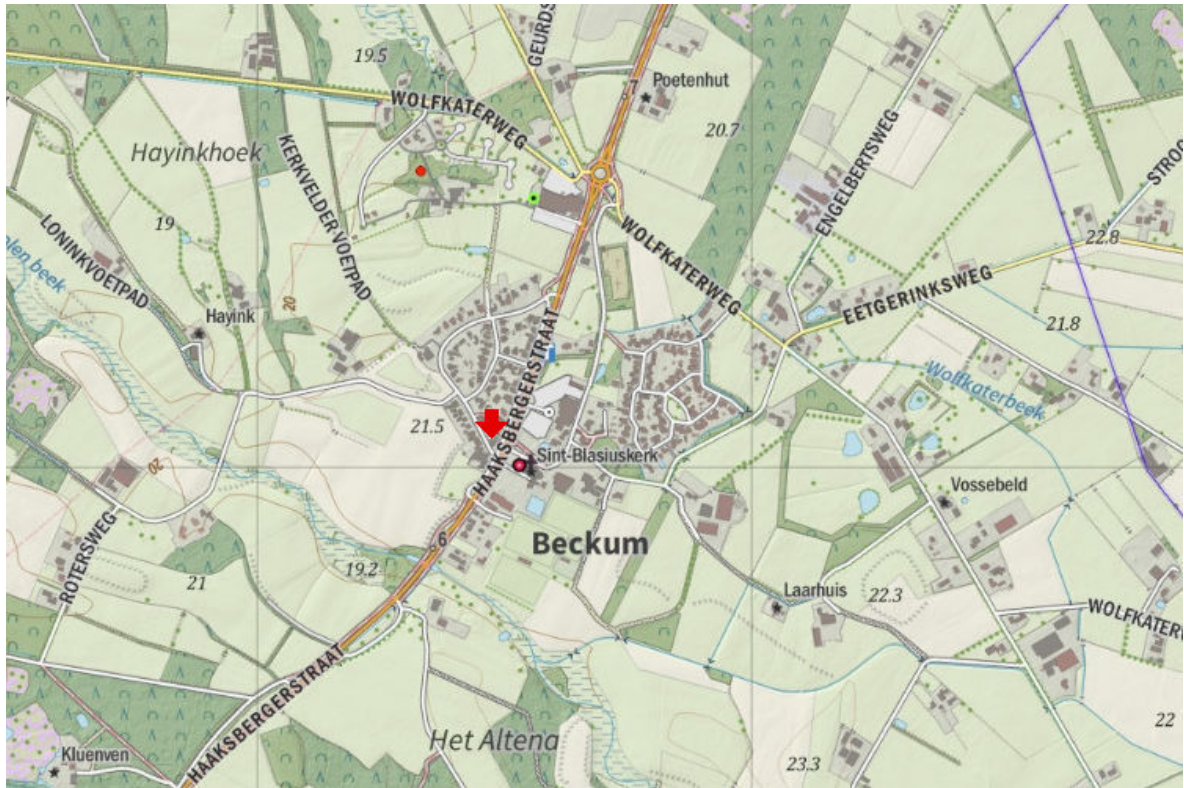


Camping Scholtenhagen



Pannenkoekenboerderij "de Hoge Esch"

Nieuwsbrief



Café Halfweg